

LEI Nº731/2013, de 02 de abril de 2013.

Define como de Expansão Urbana, Área de 01,29,65 hectares, do lugar denominado "Oriente", Data Carnaubinha, Município de Pio IX-PI.

A PREFEITA MUNICIPAL DE Pio IX, Estado do Piauí, no uso de suas atribuições legais que lhe são conferidas pela Constituição Federal e Constituição do Estado do Piauí e a Lei Orgânica do município de Pio IX no Estado do Piauí:

Faço saber que a Câmara Municipal de Pio IX-PI, aprovou e eu sanciono a seguinte Lei:

Art. 1º - Fica considerada Zona de Expansão Urbana, área de 01,29,65 hectares, na localidade denominada "Oriente", da Data Carnaubinha, pertencente a Adalice Maria de Carvalho, conforme Memorial Descritivo, com respectiva descrição dos lotes, anexo a esta Lei.

Parágrafo único: O loteamento será denominado Ana Sátira de Carvalho.

Art. 2º - Esta Lei entra em vigor na data de sua publicação.

Art. 3º - Revogam-se as demais disposições em contrário.

Gabinete da prefeita Municipal de Pio IX-PI, 05 de abril de 2013.

Regina Coeli Viana de Andrade

**REGINA COELI VIANA DE ANDRADE
PREFEITA MUNICIPAL DE PIO IX-PI**

MEMORIAL DESCRITIVO

Proprietária: Adalice Maria de Carvalho.

Local: Oriente, Data Carnaubinha Pio IX-PI.

Loteamento: Ana Sátira de Carvalho.

Área Total da Escritura: 05,10,00 has. Área Loteada: 01,29,65 has (12.965,80 m²).

Perímetro: 495,08 metros.

LIMITES E CONFRONTAÇÕES DO LOTEAMENTO

NORTE: Antonio Jaime de Carvalho por 161,37 m.

LESTE: Rio Condado por 75,74 m.

SUL: Adalice Maria de Carvalho por 178,37 m.

OESTE: Iêda Maria de Carvalho Alencar por 79,60 m.

DESCRIÇÃO DO PERÍMETRO.

O loteamento ANA SATIRA DE CARVALHO será implantado numa área de aproximadamente 01,29,65 has (um hectare, vinte e nove ares e sessenta e cinco centiares), localizado no lugar denominado Oriente, Data Carnaubinha, Próximo ao núcleo urbano da cidade de Pio IX-PI, pertencente a Sra. Adalice Maria de Carvalho.

De acordo com o mapa planimétrico anexo, a área do loteamento está delimitada por uma poligonal constituída por 5 vértices, com as seguintes características e confrontações: partindo-se do Vértice 1, de coordenadas UTM N 9244291,19 e E 320803,34 e Datum WGM 84, confrontando com Antonio Jaime de Carvalho com azimute de 83°05'39" e distância 52,08 metros, até o vértice 2, de coordenadas UTM N 9244297,63 e E 320855,02 daí segue confrontando com Antonio Jaime de Carvalho, sob azimute 81°49'36" e distancia de 109,29 metros, até o Vértice 3, de coordenadas UTM N 9244313,54 e E 320963,15 confrontando com o Rio Condado sob azimute 158°16'67" e distancia de 75,74 metros, até o Vértice 4, de coordenadas UTM N 9244243,27 e E 320991,42 confrontando com Adalice Maria de Carvalho, sob azimute 260°16'74" e distancia de 178,37 metros, até o Vértice 5, de coordenadas UTM N 9244212,56 e E 320815,71 confrontando com Iêda Maria de Carvalho Alencar sob azimute de 351°15'16" e distância 79,60 metros, até o vértice 1 marco inicial da descrição da referida poligonal, fechando assim o polígono com área de 01,29,65 hectares e perímetro de 495,08 metros.

O loteamento ANA SATIRA DE CARVALHO será constituído por 27 lotes e uma Área Institucional, distribuídos em um conjunto de 03 quadras (A, B e C), com área de 8.855,80 m², e 5 ruas que ocuparão uma área de 4.110,00 m² totalizando uma área total de 12.965,80 m², serão abertas as ruas para facilitar o acesso igualmente a todas as quadras.

Pio IX-PI, 15 de março de 2013.



Roberto de Sousa Costa
MAGº AGDº CREA-PI Nº 3472
CPF 161.878.730-08

DESCRIÇÃO DOS LOTES


Quadra	lote	Frete	Fundo	L.Direito	L.Esquerdo	Área m ²	Área (Q)m ²	Proprietário.
A	1	10,00 Norte	10,00 Sul	31,90 Leste	32,00 Oeste	319,50	3.780,00	Adalice Maria de Carvalho
	2	10,00 Norte	10,00 Sul	31,80 Leste	31,90 Oeste	318,50		Adalice Maria de Carvalho
	3	10,00 Norte	10,00 Sul	31,70 Leste	31,80 Oeste	317,50		Adalice Maria de Carvalho
	4	12,60 Leste	11,70 Oeste	30,00 Sul	30,00 Norte	364,50		Adalice Maria de Carvalho
	5	10,00 Leste	10,00 Oeste	30,00 Sul	30,00 Norte	300,00		Adalice Maria de Carvalho
	6	10,00 Leste	10,00 Oeste	30,00 Sul	30,00 Norte	300,00		Adalice Maria de Carvalho
	7	10,00 Leste	11,00 Oeste	30,00 Sul	30,00 Norte	315,00		Adalice Maria de Carvalho
	8	10,00 Leste	10,00 Oeste	30,00 Sul	30,00 Norte	300,00		Adalice Maria de Carvalho
	9	10,00 Leste	10,00 Oeste	30,00 Sul	30,00 Norte	300,00		Adalice Maria de Carvalho
	10	10,00 Sul	10,00 Norte	31,30 Oeste	31,00 Leste	311,50		Adalice Maria de Carvalho
	11	10,00 Sul	10,00 Norte	31,70 Oeste	31,30 Leste	315,00		Adalice Maria de Carvalho
	12	10,00 Sul	10,00 Norte	32,00 Oeste	31,70 Leste	318,50		Adalice Maria de Carvalho


Roberto de Sousa Costa
 ENGº AGRO CREA-PI Nº 3412
 CPF 703.878.728-00

Quadra	lote	Frete	Fundo	L.Direito	L.Esquerdo	Area m ²	Area (Q)m ²	Proprietário.
B	1	12,20 Oeste	11,00 Leste	30,00 Norte	30,00 Sul	348,00	3.663,00	Adalice Maria de Carvalho
	2	10,00 Oeste	10,00 Leste	30,00 Norte	30,00 Sul	300,00		Adalice Maria de Carvalho
	3	10,00 Oeste	10,00 Leste	30,00 Norte	30,00 Sul	300,00		Adalice Maria de Carvalho
	4	10,00 Sul	10,00 Norte	30,00 Oeste	30,00 Leste	300,00		Adalice Maria de Carvalho
	5	10,00 Sul	10,00 Norte	30,00 Oeste	30,00 Leste	300,00		Adalice Maria de Carvalho
	6	10,00 Sul	10,00 Norte	30,00 Oeste	30,00 Leste	300,00		Adalice Maria de Carvalho
	7	10,00 Sul	10,00 Norte	30,00 Oeste	30,00 Leste	300,00		Adalice Maria de Carvalho
	8	10,00 Sul	10,00 Norte	30,00 Oeste	30,00 Leste	300,00		Adalice Maria de Carvalho
	9	10,00 Sul	10,00 Norte	30,00 Oeste	30,00 Leste	300,00		Adalice Maria de Carvalho
	10	10,00 Leste	10,00 Oeste	30,00 Sul	30,00 Norte	300,00		Adalice Maria de Carvalho
	11	10,00 Leste	10,00 Oeste	30,00 Sul	30,00 Norte	300,00		Adalice Maria de Carvalho
	12	10,00 Leste	11,00 Oeste	30,00 Sul	30,00 Norte	315,00		Adalice Maria de Carvalho


 Prof. Roberto de Sousa Costa
 INGE AGRO CREA-PI Nº 34.911
 CPF 000.000.000-00

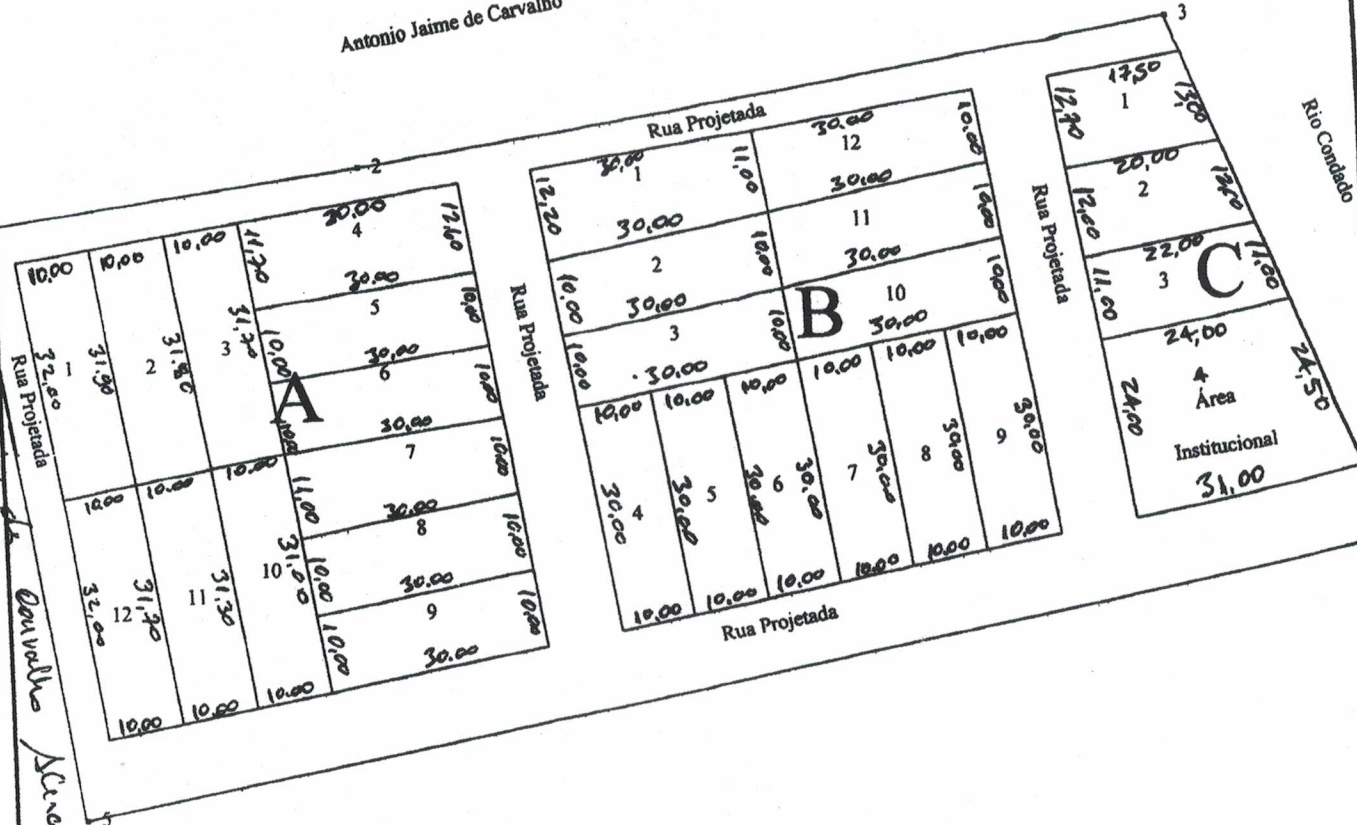
Quadra	lote	Frete	Fundo	L.Direito	L.Esquerdo	Área m ²	Área (Q)m ²	Proprietário.
C	1	12,70 Oeste	13,00 Leste	17,50 Norte	20,00 Sul	240,93	1.412,80	Adalice Maria de Carvalho
	2	12,00 Oeste	12,00 Leste	20,00 Norte	22,00 Sul	252,00		Adalice Maria de Carvalho
	3	11,00 Oeste	11,00 Leste	22,00 Norte	24,00 Sul	253,00		Adalice Maria de Carvalho
	4	24,00 Oeste	24,50 Leste	24,00 Norte	31,00 Sul	666,87		Área Institucional


Roberto de Sousa Costa
 M-GI AGRO CENSA Nº 24.000
 CPE 12345678-00

Nome	Este								
1	1	320803,34	9244291,19	475,25	23/05/2012 15...	8198	1	23-MAI-12 11	24
2	5	320815,71	9244212,56	0,00	19/12/2012 10...	8198	1	19/12/2012 10	24
3	4	320991,42	9244243,27	0,00	19/12/2012 16...	8198	1	19/12/2012 16	24
4	3	320963,15	9244313,54	0,00	19/12/2012 16...	8198	1	19/12/2012 16	24
5	2	320855,02	9244297,63	0,00	19/12/2012 16...	8198	1	19/12/2012 16	24

Antonio Jaime de Carvalho

Ilda Maria de Carvalho



Adalice Maria de Carvalho

10 m

TITULO:		ADALICE MARIA DE CARVALHO	
OBRA:		LOTEAMENTO ANA SATIRA DE CARVALHO	
LOCAL:		ORIENTE, DATA CARNAUBINHA PIO IX-PI	
AUTOR:	ESCALA:	AREA:	DATA:
ROBERTO DE S. COSTA	10 m		15/03/13
			FOLHA:
			1/1