

LEI Nº 896, DE 25 DE MARÇO DE 2022.

**DISPÕE SOBRE A AUTORIZAÇÃO
LEGISLATIVA PARA DESMEMBRAMENTO
DE PROPRIEDADE DO MUNICÍPIO E
DOAÇÃO DO LOTE 1 AO TRIBUNAL DE
JUSTIÇA DO ESTADO DO PIAUÍ E DÁ
OUTRAS PROVIDÊNCIAS.**

O PREFEITO MUNICIPAL DE PIO IX/PI, Silas Noronha Mota, no uso de suas atribuições previstas na CF/88, bem como na Lei Orgânica do Município, faz saber que a Câmara Municipal votou e aprovou a presente lei e eu sanciono:

Art. 1º Fica autorizado o desmembramento de área correspondente a 3.000m² (três mil metros quadrados) e perímetro de 220m (duzentos e vinte metros) - 50m de frente por 60m de profundidade – do Registro de Imóvel, à ficha 01, do Livro de Registro nº 02, sob matrícula nº 8.057, situado na Rua Izidro de Alencar Bezerra, S/N, Quadra E, Lote 01, Sítio São Miguel, da cidade de Pio IX/PI, com coordenadas geográficas Latitude: -6.495019 e Longitude: -40.364687, tendo como limites e confrontantes iniciando a **NORTE (LADO DIREITO)** com a rua projetada, por uma distância de 50m (cinquenta metros), **ao SUL (LADO ESQUERDO)** com a rua projetada, por uma distância de 50m (cinquenta metros), **ao LESTE (FUNDO)** com os lotes 1A e 1B, por uma distância de 60m (sessenta metros) e **ao OESTE (FRENTE)**, com a rua projetada, por uma distância de 60m (sessenta metros), nos termos do croqui do anexo I e do registro de imóvel parte integrante desta Lei.

Parágrafo Primeiro: após o desmembramento de que trata o caput, o referido imóvel será doado ao Tribunal de Justiça do Estado do Piauí para a construção do novo Fórum da Comarca, o que fica desde já autorizado por essa Casa Legislativa.

Parágrafo Segundo: fica o Cartório de Registro de Imóveis da Comarca de Pio IX-PI autorizado a, após o registro do desmembramento e mediante requerimento do Executivo, a averbar a doação, constando como Doador o Município de Pio IX e Donatário o Tribunal de Justiça do Piauí.

Art. 2º Fica autorizado o desmembramento de área correspondente a 840m² (oitocentos e quarenta metros quadrados) e perímetro de 116, (cento e dezesseis metros) - 28m de frente por 30m de profundidade – do Registro de Imóvel, à ficha 01, do Livro de Registro nº 02, sob matrícula nº 8.057, situado na Rua Izidro de Alencar Bezerra, S/N, Quadra E, Lote 01, Sítio São Miguel, da cidade de Pio IX/PI com coordenadas geográficas Latitude: -6.495009 e Longitude: -40.364425, tendo como limites e confrontantes iniciando a **NORTE (FUNDO)** com o Lote 1A, por uma distância de 28m (vinte e oito metros), **ao SUL (FRENTE)** com a rua projetada, por uma distância de 28m (vinte e oito metros), **ao LESTE (LADO ESQUERDO)** com o lote 2 pertencente à Francisca Leopoldina de Araújo Chaves Arrais por uma distância de 30m (trinta metros) e **ao OESTE (LADO DIREITO)** com o lote 1, por uma distância de 30m

(trinta metros), nos termos do croqui do anexo II e do registro de imóvel parte integrante desta Lei.


Parágrafo Único: a doação fica condicionada à apresentação de novo Projeto de Lei específico, uma vez que o trâmite interno do pedido de doação por parte do Tribunal Regional Eleitoral do Piauí ainda não foi concluído.

Art. 3º Fica autorizado o desmembramento de área correspondente a 840m² (oitocentos e quarenta metros quadrados) e perímetro de 116, (cento e dezesseis metros) - 28m de frente por 30m de profundidade – do Registro de Imóvel, à ficha 01, do Livro de Registro nº 02, sob matrícula nº 8.057, situado na Rua Izidro de Alencar Bezerra, S/N, Quadra E, Lote 01, Sítio São Miguel, da cidade de Pio IX/PI com coordenadas geográficas Latitude: -6.494814 e Longitude: -40.364438, tendo como limites e confrontantes iniciando **a NORTE (FRENTE)** com a rua projetada, por uma distância de 28m (vinte e oito metros), **ao SUL (FUNDO)** com o Lote 1B, por uma distância de 28m (vinte e oito metros), **ao LESTE (LADO DIREITO)** com o lote 3 pertencente à Francisca Leopoldina de Araújo Chaves Arrais por uma distância de 30m (trinta metros) e **ao OESTE (LADO ESQUERDO)** com o lote 1, por uma distância de 30m (trinta metros), nos termos do croqui do anexo III e do registro de imóvel parte integrante desta Lei.

Parágrafo Único: a doação fica condicionada à apresentação de novo Projeto de Lei específico, uma vez que o trâmite interno do pedido de doação por parte do Ministério Público do Estado do Piauí ainda não foi concluído.

Art. 4º Esta lei entra em vigor na data da sua publicação, revogando-se as disposições em contrário.

Gabinete do Prefeito Municipal de Pio IX/PI, 25 de março de 2022.



SILAS NORONHA MOTA

Prefeito Municipal de Pio IX

6.734.040/0001-43

Cartório do 1º Ofício
Antônio Elói de Moura Fé

Tabella Publico
Port. 257-2015
64.660-000

REPÚBLICA FEDERATIVA DO BRASIL

PIO IX-PIAUI

CARTÓRIO IZIDRO DE ALENCAR BEZERRA - 1º OFÍCIO

ANTÔNIO ELÓI DE MOURA FÉ - OFICIAL

CARTÓRIO DO 1º OFÍCIO
ANTÔNIO ELÓI DE MOURA FÉ
Tabella Publico
Port. 257-2015
64.660-000

REGISTRO DE IMÓVEIS

CERTIFICO que à ficha 01, do livro de Registro Geral nº 2, foi matriculado sob nº 8057, o seguinte imóvel:

IMÓVEL: UMA AREA correspondente a 4.680,00m², situada à Rua Projetada, atualmente denominada Rua Izidro de Alencar Bezerra, s/n, Quadra E, lote 01, Sítio "São Miguel" nesta cidade de Pio IX/PI, medindo 60,00 metros de frente, 78,00 metros de comprimento, por 60,00 metros na linha de fundos, contendo 4.680,00m², apresentando as seguintes confrontações e dimensões: 60,00 metros para à Rua Projetada, nesta cidade de Pio IX/PI; 78,00 metros de comprimento lateral direita/esquina com à Rua Projetada; 78,00 metros de comprimento lateral esquerda/esquina com à Rua projetada e 60,00 m na linha de fundos confrontando-se com os lotes 02 e 03 de Francisca Leopoldina de Araújo Chaves Arrais. PROPRIETÁRIA: FRANCISCA LEOPOLDINA DE ARAÚJO CHAVES ARRAIS, brasileira, viúva, funcionária pública aposentada e proprietária, residente e domiciliada na Av. Miguel Arrais Filho, 88, nesta cidade de Pio IX/PI, portadora da Carteira de Identidade nº 179.143 - SJSP/PI, e inscrita no CPF nº 677.940.763-15. TRANSMITENTE: O espólio de Odilo Maia Arrais, CPF: 023.799.903-68. TÍTULO DE DOMINIO: Conforme Carta de Adjudicação, datada de 05 de maio de 2.004, expedida por este juízo e Cartório do 1º Ofício, extraída dos autos de Arrolamento Sumário Proc. nº 27/2004, dos bens deixados por falecimento de seu esposo: Odilo Maia Arrais, portador do CPF: 023.699.903-68, conforme Loteamento procedido em 17 de julho de 2015, devidamente registrado sob nº R-1/7.446, fls. 172 do Livro 2-FF do Registro Geral deste Cartório e Comarca. Antônio Elói de Moura Fé, Oficial Interino, Tabella Publico
Port. 257-2015
64.660-000

R-1/8057 do Livro 2 do Reg. Geral - Feita em 29/07/2019. Protocolo nº 30.402 do Livro 1 deste Cartório e Comarca. Nos Termos da Lei Municipal nº 480 de 13 de abril de 2015, que considerou zona de

expansão urbana o Loteamento "São Miguel", nesta cidade de Pio IX/PI, a área descrita na presente matrícula destinada como área institucional, foi adquirida pelo MUNICÍPIO DE PIO IX/PI, pessoa jurídica de direito público, com sede na Rua Sebastião Arrais, 281 - Centro - Pio IX/PI, inscrito no CNPJ: 06.553.812/0001-40. Transmittente: Francisca Leopoldina de Araújo Chaves Arrais, brasileira, viúva, funcionária pública aposentada e proprietária, residente e domiciliada na Av. Miguel Arrais Filho, 88, nesta cidade de Pio IX/PI, portadora da Carteira de Identidade nº 179.143 - SJSP/PI, e inscrita no CPF nº 677.940.763-15. VALOR DO CONTRATO: R\$ 10.000,00 (Dez mil reais). Condições: "De acordo a referida Lei Municipal, a área acima descrita fica proibida a sua doação para particulares ou instituições privadas", conforme Lei 780/2015 de 13 de abril de 2015, sancionada pela Exmª Sra. Regina Coeli Viana de Andrade e Silva - DD. Prefeita Municipal de Pio IX/PI, arquivada neste Cartório. Documento de Arrecadação Municipal - DAM - inscrição nº 01.04.087.0255-01, referente ao ano de 2019, expedido pela Prefeitura Municipal de Pio IX/PI. Registro anterior R-1/7.446, fls. 172 do Livro 2-FF do Registro Geral deste Cartório e Comarca. O referido é verdade e dou fé. Pio IX/PI, 29 de julho de 2019.

Antônio Elói de Moura Fé, Oficial Interino,

Antônio Elói de Moura Fé
Tabelião Público
Port. 287-A/04 TJ/PI
64.660-000 - Pio IX

Pio IX - PI, 29 de Julho de 2019

CARTÓRIO DO 1º OFÍCIO

Antônio Elói de Moura Fé
Tabelião Público
Port. 287-A/04 TJ/PI
64.660-000 - Pio IX

06.734.040/0001-43

Cartório do 1º Ofício
Antônia Elói de Moura Fé

Tabelião Público



06.734.040/0001-43
Cartório do 1º Ofício
Antônia Elói de Moura Fé
Tabelião Público
Port. 287-A/04 TJ/PI
64.660-000 - Pio IX - PI



Termo de Responsabilidade Técnica - TRT
Lei nº 13.639, de 26 de MARÇO de 2018

CRT 02

TRT OBRA / SERVIÇO
Nº CFT2201694848

Conselho Regional dos Técnicos Industriais 02

INICIAL

1. Responsável Técnico

LINDELMAR DA PAZ BRANDÃO

Título profissional: **TÉCNICO EM AGRIMENSURA, ESPECIALIZAÇÃO EM GEORREFERENCIAMENTO** RNP: 00340992395

2. Contratante

Contratante: **MUNICÍPIO DE PIO IX-PI**

CPF/CNPJ: **06.553.812/0001-40**

RUA SEBASTIAO ARRAIS

Nº: **281**

Complemento:

Bairro: **CETRO**

Cidade: **PIO IX**

UF: **PI**

CEP: **64660000**

País: **Brasil**

Telefone:

Email:

Contrato: **Não especificado**

Celebrado em:

Valor: **R\$ 350,00**

Tipo de contratante: **PESSOA JURIDICA DE DIREITO PUBLICO**

Ação Institucional: **NENHUM**

3. Dados da Obra/Serviço

Proprietário: **MUNICÍPIO DE PIO IX-PI**

CPF/CNPJ: **06.553.812/0001-40**

RUA PROJETADA

Nº: **LOTE 1**

Complemento:

Bairro: **LOTEAMENTO SAO MIGUEL**

Cidade: **PIO IX**

UF: **PI**

CEP: **64660000**

Telefone:

Email:

Coordenadas Geográficas: **Latitude: -6.495019 Longitude: -40.364687**

Data de Início: **16/03/2022**

Previsão de término: **17/03/2022**

Finalidade: **SEM DEFINIÇÃO**

4. Atividade Técnica

2 - EXECUÇÃO	Quantidade	Unidade
97 - LEVANTAMENTO > CFT -> OBRAS E SERVIÇOS - AGRIMENSURA -> MEDIÇÃO DE TERRA -> LEVANTAMENTO TOPOGRÁFICO -> #3104 - DESMEMBRAMENTO	3.000,000	m ²

Após a conclusão das atividades técnicas o profissional deverá proceder a baixa deste TRT

5. Observações

LEVANTAMENTO TOPOGRÁFICO PLANIMÉTRICO DE UM TERRENO URBANO COM ÁREA DE 3.000,00 M² E PERÍMETRO DE 220,00 METROS, SITUADO NA RUA PROJETADA, LOTE 1 QUADRA 'E' DO LOTEAMENTO SÃO MIGUEL ZONA DE EXPANSÃO URBANA DE PIO IX-PI, PERTENCENTE AO MUNICÍPIO DE PIO IX-PI, PARA QUE SEJA DESMEMBRADO DA MATRÍCULA 8057.

6. Declarações

7. Entidade de Classe

CRT/CFT (Valor Padrão)

8. Assinaturas

Declaro serem verdadeiras as informações acima

PIO IX de 16 de março de 2022

Local

data

Lindelmar da Paz Brandão
REGISTRO NACIONAL 003.409.923-95
Lindelmar da Paz Brandão
TÉCNICO EM AGRIMENSURA

Responsável Técnico: **LINDELMAR DA PAZ BRANDÃO - CPF: 003.409.923-95**

MUNICÍPIO DE PIO IX
IX:06553812000140

Assinado de forma digital por
MUNICÍPIO DE PIO IX
IX:06553812000140
Data: 2022.03.25 11:53:40 -05'00'

Contratante: **MUNICÍPIO DE PIO IX-PI - CNPJ: 06.553.812/0001-40**

9. Informações

* O comprovante de pagamento deverá ser apensado para comprovação de quitação

10. Valor

Valor do TRT: **R\$ 55,26**

Pago em: **16/03/2022**

Nosso Número: **8221271115**

A validade deste TRT pode ser verificada em: <https://corporativo.sinceti.net.br/publico/>, com a chave: aw4dd
Impresso em: 17/03/2022 às 07:15:17 por: . ip: 138.185.188.72

www.cft.org.br

Tel: 0800 016 1515

CFT
Conselho Federal dos Técnicos Industriais





Termo de Responsabilidade Técnica - TRT
Lei nº 13.639, de 26 de MARÇO de 2018

CRT 02

TRT OBRA / SERVIÇO
Nº CFT2201694848

Conselho Regional dos Técnicos Industriais 02

INICIAL

1. Responsável Técnico

LINDELMAR DA PAZ BRANDÃO

Título profissional: TÉCNICO EM AGRIMENSURA, ESPECIALIZAÇÃO EM GEORREFERENCIAMENTO RNP: 00340992395

2. Contratante

Contratante: MUNICÍPIO DE PIO IX-PI

CPF/CNPJ: 06.553.812/0001-40

RUA SEBASTIAO ARRAIS

Nº: 281

Complemento:

Bairro: CETRO

Cidade: PIO IX

UF: PI

CEP: 64660000

País: Brasil

Telefone:

Email:

Contrato: Não especificado

Celebrado em:

Valor: R\$ 350,00

Tipo de contratante: PESSOA JURIDICA DE DIREITO PUBLICO

Ação Institucional: NENHUM

3. Dados da Obra/Serviço

Proprietário: MUNICÍPIO DE PIO IX-PI

CPF/CNPJ: 06.553.812/0001-40

RUA PROJETADA

Nº: LOTE 1

Complemento:

Bairro: LOTEAMENTO SAO MIGUEL

Cidade: PIO IX

UF: PI

CEP: 64660000

Telefone:

Email:

Coordenadas Geográficas: Latitude: -6.495019 Longitude: -40.364687

Data de Início: 16/03/2022

Previsão de término: 17/03/2022

Finalidade: SEM DEFINIÇÃO

4. Atividade Técnica

2 - EXECUÇÃO

Quantidade

Unidade

97 - LEVANTAMENTO > CFT -> OBRAS E SERVIÇOS - AGRIMENSURA -> MEDIÇÃO DE TERRA
-> LEVANTAMENTO TOPOGRÁFICO -> #3104 - DESMEMBRAMENTO

3.000,000

m²

Após a conclusão das atividades técnicas o profissional deverá proceder a baixa deste TRT

5. Observações

LEVANTAMENTO TOPOGRÁFICO PLANIMÉTRICO DE UM TERRENO URBANO COM ÁREA DE 3.000,00 M² E PERÍMETRO DE 220,00 METROS, SITUADO NA RUA PROJETADA, LOTE 1 QUADRA 'E' DO LOTEAMENTO SÃO MIGUEL ZONA DE EXPANSÃO URBANA DE PIO IX-PI, PERTENCENTE AO MUNICÍPIO DE PIO IX-PI, PARA QUE SEJA DESMEMBRADO DA MATRÍCULA 8057.

6. Declarações

7. Entidade de Classe

CRT/CFT (Valor Padrão)

8. Assinaturas

Declaro serem verdadeiras as informações acima

PIO IX 16 de MARÇO de 2022
Local data

Responsável Técnico: LINDELMAR DA PAZ BRANDÃO - CPF: 003.409.923-95

MUNICÍPIO DE PIO IX
Assinado eletronicamente
por MUNICÍPIO DE PIO IX
IX:0655381200014
06/03/2022 07:15:17
0900:20220325115601
0900

Contratante: MUNICÍPIO DE PIO IX-PI - CNPJ: 06.553.812/0001-40

9. Informações

* O comprovante de pagamento deverá ser anexado para comprovação de quitação

10. Valor

Valor do TRT: R\$ 55,26

Pago em: 16/03/2022

Nosso Número: 8221271115

A validade deste TRT pode ser verificada em: <https://corporativo.sinceti.net.br/publico/>, com a chave: aw4dd
Impresso em: 17/03/2022 às 07:15:17 por: . ip: 138.185.188.72

www.cft.org.br

Tel: 0800 016 1515

CFT
Conselho Federal dos Técnicos
Industriais



MEMORIAL DESCRITIVO

Imóvel : Terreno Urbano Situado na Rua Projetada lote 1, Quadra 'E' do Loteamento São Miguel

Município : Pio IX U.F: PI

Proprietário : PREFEITURA MUNICIPAL DE PIO IX-PI

CNPJ: 06.553.812/0001-40

Responsável Técnico: Lindelmar da Paz Brandão

Formação: Téc. Em Agrimensura, Especialização Em Georreferenciamento - CFT: 00340992395

Serviço : Desmembramento

Área (m²) : 3.000,00

Perímetro (m) : 220,00

LIMITES e CONFRONTANTES: Inicia-se ao **NORTE (Lado direito)** com a **Rua Projetada**, por uma distância de 50,00 metros, ao **SUL (Lado esquerdo)**, com a **Rua Projetada**, por uma distância de 50,00 metros, ao **LESTE (Fundos)** com os **Lotes 1A e 1B**, por uma distância de 60,00 metros, e ao **OESTE (Frente)** com a **Rua Projetada**, por uma distância de 60,00 metros com uma área total de **3.000,00 m²** e um perímetro de **220,00 m**.

Pio IX - PI - 17 de Março de 2022

MUNICÍPIO DE PIO
IX:06553812000140

Assinado de forma digital por
MUNICÍPIO DE PIO

IX:06553812000140

Dados: 2022.03.22 11:32:21 -03'00'

PREFEITURA MUNICIPAL DE PIO IX-PI CNPJ: 06.553.812/0001-40

Lindelmar da Paz Brandão
REGISTRO NACIONAL 003.409.923-95

TÉCNICO EM AGRIMENSURA

Lindelmar da Paz Brandão

Responsavel Técnico:

Lindelmar da Paz Brandão

MEMORIAL DESCRITIVO

Imóvel : Terreno Urbano Situado na Rua Projetada lote 1, Quadra 'E' do Loteamento São Miguel

Município : Pio IX U.F: PI

Proprietário : PREFEITURA MUNICIPAL DE PIO IX-PI

CNPJ: 06.553.812/0001-40

Responsável Técnico: Lindelmar da Paz Brandão

Formação: Téc. Em Agrimensura, Especialização Em Georreferenciamento - CFT: 00340992395

Serviço : Desmembramento

Área (m²) : 3.000,00

Perímetro (m) : 220,00

LIMITES e CONFRONTANTES: Inicia-se ao **NORTE (Lado direito)** com a **Rua Projetada**, por uma distância de 50,00 metros, ao **SUL (Lado esquerdo)**, com a **Rua Projetada**, por uma distância de 50,00 metros, ao **LESTE (Fundos)** com os **Lotes 1A e 1B**, por uma distância de 60,00 metros, e ao **OESTE (Frente)** com a **Rua Projetada**, por uma distância de 60,00, metros com uma área total de **3.000,00 m²** e um perímetro de **220,00 m**.

MUNICÍPIO DE PIO IX:06553812000140
Assinado de forma digital por MUNICÍPIO DE PIO IX:06553812000140
Dados: 2022.03.22 11:32:49 -03'00'

Pio IX - PI - 17 de Março de 2022

PREFEITURA MUNICIPAL DE PIO IX-PI CNPJ: 06.553.812/0001-40

Lindelmar da Paz Brandão
REGISTRO NACIONAL 003.409.923-95

Lindelmar da Paz Brandão

Responsavel Técnico:

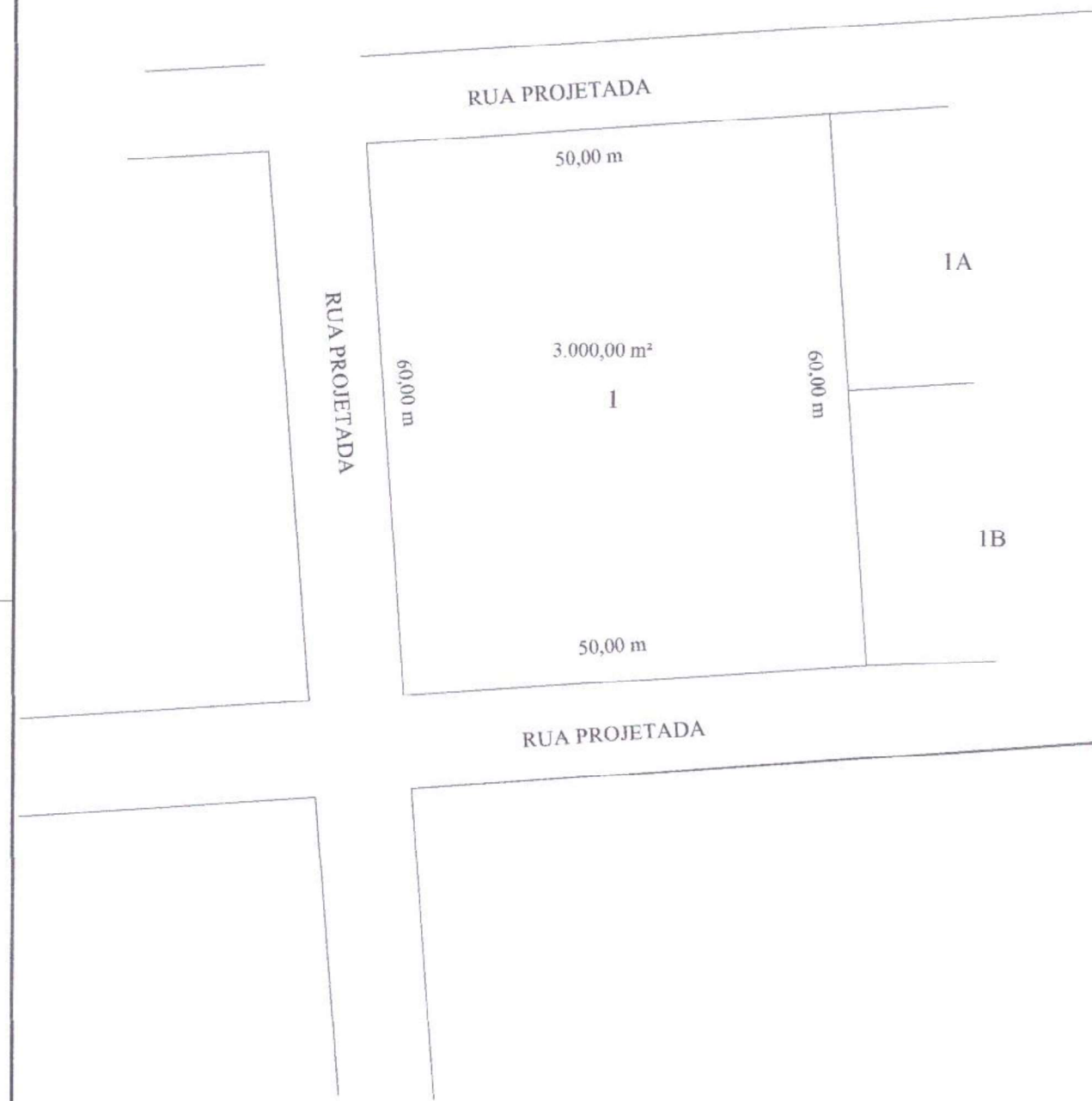
Lindelmar da Paz Brandão



Lindelmar da Paz Brandão
REGISTRO NACIONAL 003.409.923-95
TÉCNICO EM AGRIMENSURA

Lindelmar da Paz Brandão

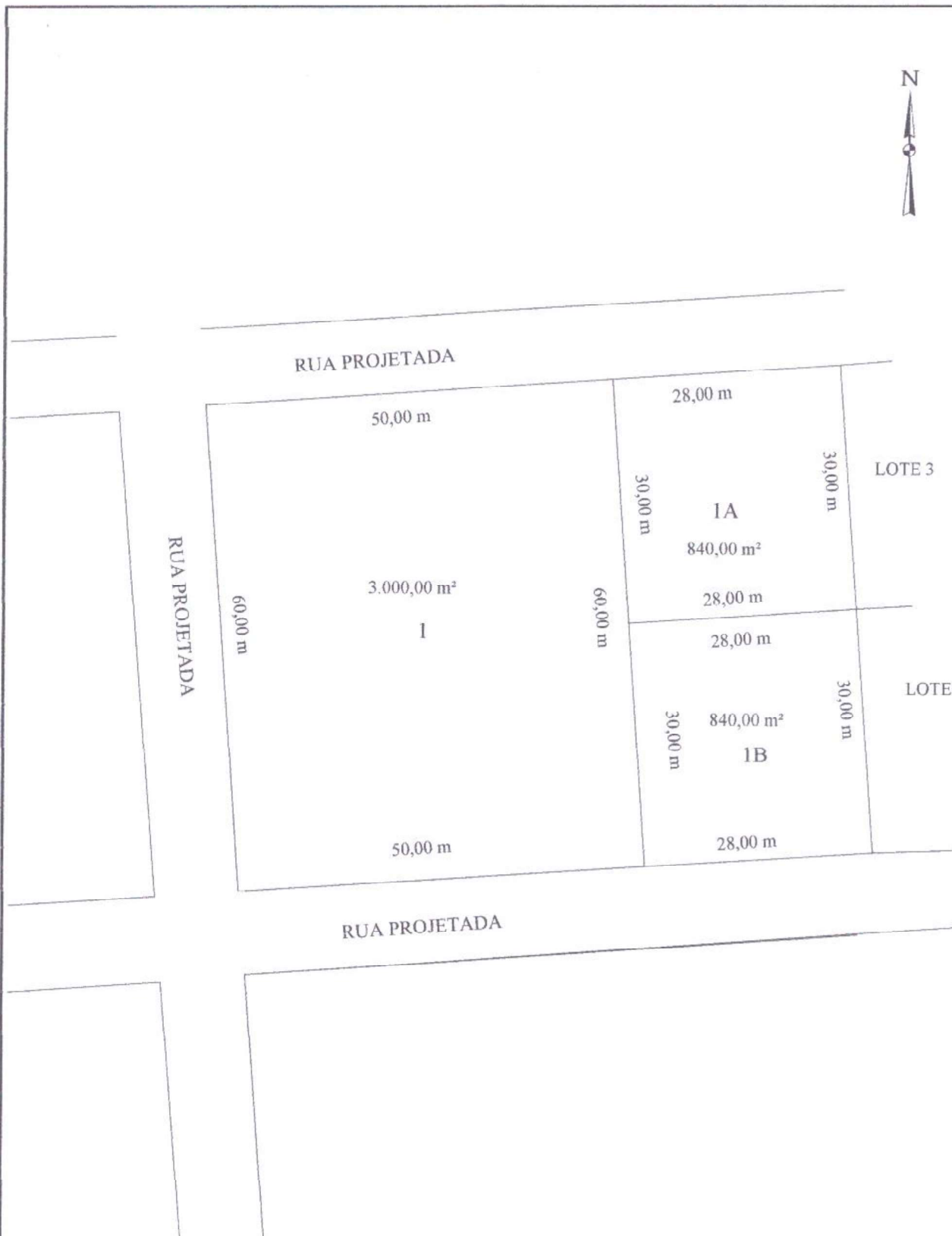
TÍTULO: PREFEITURA MUNICIPAL DE PIO IX-PI		FOLHA:
OBRA: DESMEMBRAMENTO		1/1
LOCAL: RUA PROJETADA, LOTE 1 QUADRA 'E' DO LOT. SAO MIGUEL		
AUTOR: LINDELMAR DA PAZ BRANDÃO	ESCALA: 7 m	ÁREA: 3.000,00 m ²
		DATA: 17/03/22



Lindelmar da Paz Brandão
REGISTRO NACIONAL 003.409.523-95
TÉCNICO EM AGRIMENSURA

Lindelmar da Paz Brandão

TÍTULO: PREFEITURA MUNICIPAL DE PIO IX-PI			
OBRA: DESMEMBRAMENTO			FOLHA
LOCAL: RUA PROJETADA, LOTE 1 QUADRA 'E' DO LOT. SAO MIGUEL			1/1
AUTOR: LINDELMAR DA PAZ BRANDAO	ESCALA: 7 m	AREA: 3.000,00 m²	DATA: 17/03/22



7 m

Lindelmar da Paz Brandão
REGISTRO NACIONAL 003.409.923-95
TECNICO EM AGRIMENSURA

Lindelmar da Paz Brandão

TITULO: PREFEITURA MUNICIPAL DE PIO IX-PI			
OBRA:	PARCELAMENTO DO SOLO (03 DESMEMBRAMENTOS)	FOLHA	
LOCAL:	RUA PROJETADA, LOTES 1, 1A e 1B QUADRA 'E' DO LOT. SAO MIGUEL	1/1	
AUTOR:	LINDELMAR DA PAZ BRANDAO	ESCALA:	7 m
		AREA:	4.680,00 m²
		DATA:	17/03/22



Termo de Responsabilidade Técnica - TRT
Lei nº 13.639, de 26 de MARÇO de 2018

CRT 02

TRT OBRA / SERVIÇO
Nº CFT2201694934

Conselho Regional dos Técnicos Industriais 02

INICIAL

1. Responsável Técnico

LINDELMAR DA PAZ BRANDÃO

Título profissional: **TÉCNICO EM AGRIMENSURA, ESPECIALIZAÇÃO EM GEORREFERENCIAMENTO** RNP: 00340992395

2. Contratante

Contratante: **MUNICÍPIO DE PIO IX-PI**

CPF/CNPJ: **06.553.812/0001-40**

RUA SEBASTIAO ARRAIS

Nº: **281**

Complemento:

Bairro: **CETRO**

Cidade: **PIO IX**

UF: **PI**

CEP: **64660000**

País: **Brasil**

Telefone:

Email:

Contrato: **Não especificado**

Celebrado em:

Valor: **R\$ 350,00**

Tipo de contratante: **PESSOA JURIDICA DE DIREITO PUBLICO**

Ação Institucional: **NENHUM**

3. Dados da Obra/Serviço

Proprietário: **MUNICÍPIO DE PIO IX-PI**

CPF/CNPJ: **06.553.812/0001-40**

RUA PROJETADA

Nº: **LOTE 1A**

Complemento:

Bairro: **LOTEAMENTO SAO MIGUEL**

Cidade: **PIO IX**

UF: **PI**

CEP: **64660000**

Telefone:

Email:

Coordenadas Geográficas: **Latitude: -6.494814 Longitude: -40.364438**

Data de Início: **16/03/2022**

Previsão de término: **17/03/2022**

Finalidade: **SEM DEFINIÇÃO**

4. Atividade Técnica

2 - EXECUÇÃO	Quantidade	Unidade
97 - LEVANTAMENTO > CFT -> OBRAS E SERVIÇOS - AGRIMENSURA -> MEDIÇÃO DE TERRA -> LEVANTAMENTO TOPOGRÁFICO -> #3104 - DESMEMBRAMENTO	840,000	m²

Após a conclusão das atividades técnicas o profissional deverá proceder a baixa deste TRT

5. Observações

LEVANTAMENTO TOPOGRÁFICO PLANIMÉTRICO DE UM TERRENO URBANO COM ÁREA DE 840,00 M² E PERÍMETRO DE 116,00 METROS, SITUADO NA RUA PROJETADA, LOTE 1A QUADRA 'E' NO LOTEAMENTO SAO MIGUEL ZONA DE EXPANSÃO URBANA DE PIO IX-PI, PARA QUE SEJA DESMEMBRADO DA MATRÍCULA 8057.

6. Declarações

7. Entidade de Classe

CRT/CFT (Valor Padrão)

Lindelmar da Paz Brandão
 REGISTRO NACIONAL 003.409.923-95
 TÉCNICO EM AGRIMENSURA

8. Assinaturas

Declaro serem verdadeiras as informações acima

PIO IX, 16 de MARÇO de 2022
 Local data

Responsável Técnico: **LINDELMAR DA PAZ BRANDÃO - CPF: 003.409.923-95**

MUNICÍPIO DE PIO IX:06553812000140
 Assinado de forma digital por MUNICÍPIO DE PIO IX:06553812000140
 Data: 2022.03.23 11:54:23 -03'00'

Contratante: **MUNICÍPIO DE PIO IX-PI - CNPJ: 06.553.812/0001-40**

9. Informações

* O comprovante de pagamento deverá ser apensado para comprovação de quitação

10. Valor

Valor do TRT: **R\$ 55,26**

Paço em: **16/03/2022**

Nosso Número: **8221271681**

A validade deste TRT pode ser verificada em: <https://corporativo.sinceti.net.br/publico/>, com a chave: dwwAY
 Impresso em: 17/03/2022 às 07:13:32 por: , ip: 138.185.188.72

www.cft.org.br

Tel: 0800 016 1515

CFT
 Conselho Federal dos Técnicos Industriais





Termo de Responsabilidade Técnica - TRT
Lei nº 13.639, de 26 de MARÇO de 2018

CRT 02

TRT OBRA / SERVIÇO
Nº CFT2201694934

Conselho Regional dos Técnicos Industriais 02

INICIAL

1. Responsável Técnico

LINDELMAR DA PAZ BRANDÃO

Título profissional: TÉCNICO EM AGRIMENSURA, ESPECIALIZAÇÃO EM GEORREFERENCIAMENTO RNP: 00340992395

2. Contratante

Contratante: MUNICÍPIO DE PIO IX-PI

CPF/CNPJ: 06.553.812/0001-40

RUA SEBASTIAO ARRAIS

Nº: 281

Complemento:

Bairro: CETRO

Cidade: PIO IX

UF: PI

CEP: 64660000

País: Brasil

Telefone:

Email:

Contrato: Não especificado

Celebrado em:

Valor: R\$ 350,00

Tipo de contratante: PESSOA JURIDICA DE DIREITO PUBLICO

Ação Institucional: NENHUM

3. Dados da Obra/Serviço

Proprietário: MUNICÍPIO DE PIO IX-PI

CPF/CNPJ: 06.553.812/0001-40

RUA PROJETADA

Nº: LOTE 1A

Complemento:

Bairro: LOTEAMENTO SAO MIGUEL

Cidade: PIO IX

UF: PI

CEP: 64660000

Telefone:

Email:

Coordenadas Geográficas: Latitude: -6.494814 Longitude: -40.364438

Data de Início: 16/03/2022

Previsão de término: 17/03/2022

Finalidade: SEM DEFINIÇÃO

4. Atividade Técnica

2 - EXECUÇÃO

Quantidade

Unidade

97 - LEVANTAMENTO > CFT -> OBRAS E SERVIÇOS - AGRIMENSURA -> MEDIÇÃO DE TERRA
-> LEVANTAMENTO TOPOGRÁFICO -> #3104 - DESMEMBRAMENTO

840,000

m²

Após a conclusão das atividades técnicas o profissional deverá proceder a baixa deste TRT

5. Observações

LEVANTAMENTO TOPOGRAFICO PLANIMÉTRICO DE UM TERRENO URBANO COM ÁREA DE 840,00 M² E PERÍMETRO DE 116,00 METROS, SITUADO NA RUA PROJETADA, LOTE 1A QUADRA 'E' NO LETAMENTO SAO MIGUEL ZONA DE EXPANSÃO URBANA DE PIO IX-PI, PARA QUE SEJA DESMEMBRADO DA MATRICULA 8057.

6. Declarações

7. Entidade de Classe

CRT/CFT (Valor Padrão)

8. Assinaturas

Declaro serem verdadeiras as informações acima

PIO IX, 16 de MARÇO de 2022

Local

data

Lindelmar da Paz Brandão
REGISTRO Nº 00340992395

Lindelmar da Paz Brandão
TÉCNICO EM AGRIMENSURA

Responsável Técnico: LINDELMAR DA PAZ BRANDÃO - CPF: 003.409.923-95

MUNICÍPIO DE PIO IX
IX:06553812000140
Assinado de forma digital por
MUNICÍPIO DE PIO IX
06553812000140
Data: 2022.03.25 11:56:36 -0300

Contratante: MUNICÍPIO DE PIO IX-PI - CNPJ: 06.553.812/0001-40

9. Informações

* O comprovante de pagamento deverá ser apensado para comprovação de quitação

10. Valor

Valor do TRT: R\$ 55,26

Pago em: 16/03/2022

Nosso Número: 8221271681

A validade deste TRT pode ser verificada em: <https://corporativo.sinceti.net.br/publico/>, com a chave: dwwAY
Impresso em: 17/03/2022 às 07:13:32 por: . ip: 138.185.188.72

www.cft.org.br

Tel: 0800 016 1515

CFT
Conselho Federal dos Técnicos
Industriais



MEMORIAL DESCRITIVO

Imóvel : Terreno Urbano Situado na Rua Projetada lote 1A,
Quadra 'E' do Loteamento São Miguel

Município : Pio IX U.F: PI

Proprietário : PREFEITURA MUNICIPAL DE PIO IX-PI

CNPJ: 06.553.812/0001-40

Responsável Técnico: Lindelmar da Paz Brandão

Formação: Téc. Em Agrimensura, Especialização Em
Georreferenciamento - CFT: 00340992395

Serviço : Desmembramento

Área (m²) : 840,00

Perímetro (m) : 116,00

LIMITES e CONFRONTANTES: Inicia-se ao **NORTE (Frente)** com a **Rua Projetada**, por uma distância de 28,00 metros, ao **SUL (Fundos)**, com o **Lote 1B**, por uma distância de 28,00 metros, ao **LESTE (Lado Direito)** com o **Lote 3 Pertencente a Sra. Francisca Leopoldina de Araújo Chaves Arrais**, por uma distância de 30,00 metros, e ao **OESTE (Lado Esquerdo)** com o **Lote 1**, por uma distância de 30,00, metros com uma área total de **840,00 m²** e um perímetro de **116,00 m**.

Pio IX - PI - 17 de Março de 2022

MUNICIPIO DE PIO IX:06553812000140
000140

Assinado de forma digital por MUNICIPIO DE PIO IX:06553812000140
Dados: 2022.03.22 11:33:24 -03'00'

PREFEITURA MUNICIPAL DE PIO IX-PI CNPJ: 06.553.812/0001-40

Lindelmar da Paz Brandão
REGISTRO NACIONAL 063.409.923-95
TÉCNICO EM AGRIMENSURA

Lindelmar da Paz Brandão

Responsavel Técnico:

Lindelmar da Paz Brandão

MEMORIAL DESCRITIVO

Imóvel : Terreno Urbano Situado na Rua Projetada lote 1A,
Quadra 'E' do Loteamento São Miguel

Município : Pio IX U.F: PI

Proprietário : PREFEITURA MUNICIPAL DE PIO IX-PI

CNPJ: 06.553.812/0001-40

Responsável Técnico: Lindelmar da Paz Brandão

Formação: Téc. Em Agrimensura, Especialização Em
Georreferenciamento - CFT: 00340992395

Serviço : Desmembramento

Área (m²) : 840,00

Perímetro (m) : 116,00

LIMITES e CONFRONTANTES: Inicia-se ao **NORTE (Frente)** com a **Rua Projetada**, por uma distância de 28,00 metros, ao **SUL (Fundos)**, com o **Lote 1B**, por uma distância de 28,00 metros, ao **LESTE (Lado Direito)** com o **Lote 3 Pertencente a Sra. Francisca Leopoldina de Araújo Chaves Arrais**, por uma distância de 30,00 metros, e ao **OESTE (Lado Esquerdo)** com o **Lote 1**, por uma distância de 30,00, metros com uma área total de **840,00 m²** e um perímetro de **116,00 m**.

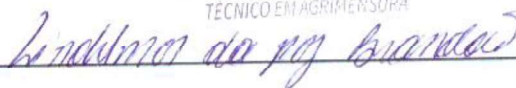
Pio IX - PI - 17 de Março de 2022

MUNICÍPIO
O DE PIO IX:065538
12000140

Assinado de forma
digital por
MUNICÍPIO DE PIO
IX:06553812000140
Dados: 2022.03.22
11:36:35 -03'00'

PREFEITURA MUNICIPAL DE PIO IX-PI CNPJ: 06.553.812/0001-40

Lindelmar da Paz Brandão
REGISTRO NACIONAL 003.409.923-95
TÉCNICO EM AGRIMENSURA



Responsavel Técnico:

Lindelmar da Paz Brandão



Lindelmar da Paz Brandão
REGISTRO Nº 12.118/2018, 023-95
TÉCNICO EM AVALIAÇÃO IMOBILIAR

 7 m

Lindelmar da Paz Brandão

TÍTULO:

PREFEITURA MUNICIPAL DE PIO IX-PI

OBRA:

DESMEMBRAMENTO

FOLHA

LOCAL:

RUA PROJETADA, LOTE 1A QUADRA 'E' DO LOT. SAO MIGUEL

1/1

AUTOR:

LINDELMAR DA PAZ BRANDÃO

ESCALA

7 m

AREA

840,00 m²

DATA:

16/03/22



7 m

Lindemar da Paz Brandão
REGISTRO NACIONAL Nº 1.199.923-95
TÉCNICO EM AGRIMENSURA

Lindemar da Paz Brandão

TÍTULO: PREFEITURA MUNICIPAL DE PIO IX-PI			
OBRA: DESMEMBRAMENTO			FOLHA
LOCAL: RUA PROJETADA, LOTE 1A QUADRA 'E' DO LOT. SAO MIGUEL			1/1
AUTOR: LINDELMAR DA PAZ BRANDÃO	ESCALA: 7 m	AREA: 840,00 m ²	DATA: 16/03/22



Lindemar da Paz Brandão
REGISTRO NACIONAL Nº 1.923-95
TECNICO EM AGRIMENSURA

 7 m

Lindemar da Paz Brandão

TITULO:		PREFEITURA MUNICIPAL DE PIO IX-PI	
OBRA:		PARCELAMENTO DO SOLO (03 DESMEMBRAMENTOS)	
LOCAL:		RUA PROJETADA, LOTES 1, 1A e 1B QUADRA 'E' DO LOT. SAO MIGUEL	
AUTOR:	ESCALA:	AREA:	DATA:
LINDELMAR DA PAZ BRANDAO	7 m	4.680,00 m ²	17/03/22
			FOLHA: 1/1



Termo de Responsabilidade Técnica - TRT
Lei nº 13.639, de 26 de MARÇO de 2018

CRT 02

TRT OBRA / SERVIÇO
Nº CFT2201695091

Conselho Regional dos Técnicos Industriais 02

INICIAL

1. Responsável Técnico

LINDELMAR DA PAZ BRANDÃO

Título profissional: TÉCNICO EM AGRIMENSURA, ESPECIALIZAÇÃO EM GEORREFERENCIAMENTO RNP: 00340992395

2. Contratante

Contratante: MUNICÍPIO DE PIO IX-PI

CPF/CNPJ: 06.553.812/0001-40

RUA SEBASTIAO ARRAIS

Nº: 281

Complemento:

Bairro: CETRO

Cidade: PIO IX

UF: PI

CEP: 64660000

Pais: Brasil

Telefone:

Email:

Contrato: Não especificado

Celebrado em:

Valor: R\$ 350,00

Tipo de contratante: PESSOA JURIDICA DE DIREITO PUBLICO

Ação Institucional: NENHUM

3. Dados da Obra/Serviço

Proprietário: MUNICÍPIO DE PIO IX-PI

CPF/CNPJ: 06.553.812/0001-40

RUA PROJETADA

Nº: LOTE 1B

Complemento:

Bairro: LOTEAMENTO SAO MIGUEL

Cidade: PIO IX

UF: PI

CEP: 64660000

Telefone:

Email:

Coordenadas Geográficas: Latitude: -6.495009 Longitude: -40.364425

Data de Início: 16/03/2022

Previsão de término: 17/03/2022

Finalidade: SEM DEFINIÇÃO

4. Atividade Técnica

2 - EXECUÇÃO

Quantidade

Unidade

97 - LEVANTAMENTO > CFT -> OBRAS E SERVIÇOS - AGRIMENSURA -> MEDIÇÃO DE TERRA
-> LEVANTAMENTO TOPOGRÁFICO -> #3104 - DESMEMBRAMENTO

840.000

m²

Após a conclusão das atividades técnicas o profissional deverá proceder a baixa deste TRT

5. Observações

LEVANTAMENTO TOPOGRÁFICO PLANIMÉTRICO DE UM TERRENO URBANO COM ÁREA DE 840,00 M² E PERÍMETRO DE 116,00 METROS, SITUADO NA RUA PROJETADA, LOTE 1B QUADRA 'E' NO LOTEAMENTO SAO MIGUEL, ZONA DE EXPANSÃO URBANA DE PIO IX-PI. O REFERIDO LOTE ESTÁ SENDO DESMEMBRADO DA MATRÍCULA 8057.

6. Declarações

7. Entidade de Classe

CRT/CFT (Valor Padrão)

8. Assinaturas

Declaro serem verdadeiras as informações acima

PIO IX de 16 de MARÇO de 2022
Local data

Lindelmar da Paz Brandão
REGISTRO NACIONAL 003.409.923-95
TÉCNICO EM AGRIMENSURA
Lindelmar da Paz Brandão
Responsável Técnico: LINDELMAR DA PAZ BRANDÃO - CPF: 003.409.923-95
MUNICÍPIO DE PIO IX: 06553812000140
Assinado de forma digital por MUNICÍPIO DE PIO IX: 06553812000140
Data: 2022.03.22 11:25:00 -03'00'
Contratante: MUNICÍPIO DE PIO IX-PI - CNPJ: 06.553.812/0001-40

9. Informações

* O comprovante de pagamento deverá ser apensado para comprovação de quitação

10. Valor

Valor do TRT: R\$ 55,26

Pago em: 16/03/2022

Nosso Número: 8221272600

A validade deste TRT pode ser verificada em: <https://corporativo.sineeti.net.br/publico/>, com a chave: W443d
Impresso em: 17/03/2022 às 07:11:37 por: ip: 138.185.188.72

www.cft.org.br

Tel: 0800 016 1515

CFT
Conselho Federal dos Técnicos Industriais





Termo de Responsabilidade Técnica - TRT
Lei nº 13.639, de 26 de MARÇO de 2018

CRT 02

TRT OBRA / SERVIÇO
Nº CFT2201695091

Conselho Regional dos Técnicos Industriais 02

INICIAL

1. Responsável Técnico

LINDELMAR DA PAZ BRANDÃO

Título profissional: TÉCNICO EM AGRIMENSURA, ESPECIALIZAÇÃO EM GEORREFERENCIAMENTO RNP: 00340992395

2. Contratante

Contratante: MUNICÍPIO DE PIO IX-PI

CPF/CNPJ: 06.553.812/0001-40

RUA SEBASTIAO ARRAIS

Nº: 281

Complemento:

Bairro: CETRO

Cidade: PIO IX

UF: PI

CEP: 64660000

País: Brasil

Telefone:

Email:

Contrato: Não especificado

Celebrado em:

Valor: R\$ 350,00

Tipo de contratante: PESSOA JURIDICA DE DIREITO PUBLICO

Ação Institucional: NENHUM

3. Dados da Obra/Serviço

Proprietário: MUNICÍPIO DE PIO IX-PI

CPF/CNPJ: 06.553.812/0001-40

RUA PROJETADA

Nº: LOTE 1B

Complemento:

Bairro: LOTEAMENTO SAO MIGUEL

Cidade: PIO IX

UF: PI

CEP: 64660000

Telefone:

Email:

Coordenadas Geográficas: Latitude: -6.495009 Longitude: -40.364425

Data de Início: 16/03/2022

Previsão de término: 17/03/2022

Finalidade: SEM DEFINIÇÃO

4. Atividade Técnica

2 - EXECUÇÃO

Quantidade

Unidade

97 - LEVANTAMENTO > CFT -> OBRAS E SERVIÇOS - AGRIMENSURA -> MEDIÇÃO DE TERRA
-> LEVANTAMENTO TOPOGRÁFICO -> #3104 - DESMEMBRAMENTO

840.000

m²

Após a conclusão das atividades técnicas o profissional deverá proceder a baixa deste TRT

5. Observações

LEVANTAMENTO TOPOGRÁFICO PLANIMÉTRICO DE UM TERRENO URBANO COM ÁREA DE 840,00 M² E PERÍMETRO DE 116,00 METROS, SITUADO NA RUA PROJETADA, LOTE 1B QUADRA 'E' NO LOTEAMENTO SAO MIGUEL, ZONA DE EXPANSÃO URBANA DE PIO IX-PI, O REFERIDO LOTE ESTÁ SENDO DESMEMBRADO DA MATRÍCULA 8057.

6. Declarações

7. Entidade de Classe

CRT/CFT (Valor Padrão)

Lindelmar da Paz Brandão
REGISTRO NACIONAL 003.409.923-95

8. Assinaturas

Declaro serem verdadeiras as informações acima

Lindelmar da Paz Brandão
TÉCNICO EM AGRIMENSURA
Responsável Técnico: LINDELMAR DA PAZ BRANDÃO - CPF: 003.409.923-95

PIO IX, *16* de *MARÇO* de *2022*
Local data

MUNICÍPIO DE PIO IX-06553812000140
Assinado de forma digital por
LINDELMAR DA PAZ BRANDÃO
Data: 2022.03.16 10:04:41

Contratante: MUNICÍPIO DE PIO IX-PI - CNPJ: 06.553.812/0001-40

9. Informações

* O comprovante de pagamento deverá ser apensado para comprovação de quitação

10. Valor

Valor do TRT: R\$ 55,26

Pago em: 16/03/2022

Nosso Número: 8221272600

A validade deste TRT pode ser verificada em: <https://corporativo.sincetl.net.br/publico/>, com a chave: W443d
Impresso em: 17/03/2022 às 07:11:37 por: , ip: 138.185.188.72

www.cft.org.br

Tel: 0800 016 1515

CFT
Conselho Federal dos Técnicos Industriais



MEMORIAL DESCRITIVO

Imóvel : Terreno Urbano Situado na Rua Projetada lote 1B,
Quadra 'E' do Loteamento São Miguel

Município : Pio IX U.F: PI

Proprietário : PREFEITURA MUNICIPAL DE PIO IX-PI

CNPJ: 06.553.812/0001-40

Responsável Técnico: Lindelmar da Paz Brandão

Formação: Téc. Em Agrimensura, Especialização Em
Georreferenciamento - CFT: 00340992395

Serviço : Desmembramento

Área (m²) : **840,00**

Perímetro (m) : **116,00**

LIMITES e CONFRONTANTES: Inicia-se ao **NORTE (Fundos)** com o **Lote 1A**, por uma distância de 28,00 metros, ao **SUL (Frente)**, com a **Rua Projetada**, por uma distância de 28,00 metros, ao **LESTE (Lado Esquerdo)** com o **Lote 2 Pertencente a Sra. Francisca Leopoldina de Araújo Chaves Arrais**, por uma distância de 30,00 metros, e ao **OESTE (Lado Direito)** com o **Lote 1**, por uma distância de 30,00 metros com uma área total de **840,00 m²** e um perímetro de **116,00 m**.

Pio IX - PI - 17 de Março de 2022

MUNICIPI Assinado de forma
digital por
O DE PIO MUNICIPIO DE PIO
IX:0655381200014
IX:065538
12000140
Dados: 2022.03.22
11:37:46 -03'00'

PREFEITURA MUNICIPAL DE PIO IX-PI CNPJ: 06.553.812/0001-40

Lindelmar da Paz Brandão
REGISTRO NACIONAL 003.409.923-95
TECNICO EM AGRIMENSURA

Lindelmar da Paz Brandão

Responsavel Técnico:

Lindelmar da Paz Brandão

MEMORIAL DESCRITIVO

Imóvel : Terreno Urbano Situado na Rua Projetada lote 1B,
Quadra 'E' do Loteamento São Miguel

Município : Pio IX U.F: PI

Proprietário : PREFEITURA MUNICIPAL DE PIO IX-PI

CNPJ: 06.553.812/0001-40

Responsável Técnico: Lindelmar da Paz Brandão

Formação: Téc. Em Agrimensura, Especialização Em
Georreferenciamento - CFT: 00340992395

Serviço : Desmembramento

Área (m²) : 840,00

Perímetro (m) : 116,00

LIMITES e CONFRONTANTES: Inicia-se ao **NORTE (Fundos)** com o **Lote 1A**, por uma distância de 28,00 metros, ao **SUL (Frente)**, com a **Rua Projetada**, por uma distância de 28,00 metros, ao **LESTE (Lado Esquerdo)** com o **Lote 2 Pertencente a Sra. Francisca Leopoldina de Araújo Chaves Arrais**, por uma distância de 30,00 metros, e ao **OESTE (Lado Direito)** com o **Lote 1**, por uma distância de 30,00, metros com uma área total de **840,00 m²** e um perímetro de **116,00 m**.

Pio IX - PI - 17 de Março de 2022

MUNICIPI Assinado de forma
O DE PIO digital por
IX:0655381200014
MUNICIPIO DE PIO
IX:065538 0
12000140 Dados: 2022.03.22
11:37:11 -03'00'

PREFEITURA MUNICIPAL DE PIO IX-PI CNPJ: 06.553.812/0001-40

Lindelmar da Paz Brandão
REGISTRO NACIONAL 003.409.923-95
TÉCNICO EM AGRIMENSURA

Lindelmar da Paz Brandão

Responsavel Técnico:

Lindelmar da Paz Brandão



Lindelmar da Paz Brandão
REGISTRO NACIONAL 003.409.923-95
TÉCNICO EM AGRIMENSURA

Lindelmar da Paz Brandão

TÍTULO: PREFEITURA MUNICIPAL DE PIO IX-PI			
OBRA: DESMEMBRAMENTO			FOLHA
LOCAL: RUA PROJETADA, LOTE 1B QUADRA 'E' DO LOT. SAO MIGUEL			1/1
AUTOR: LINDELMAR DA PAZ BRANDÃO	ESCALA: 5 m	ÁREA: 840,00 m²	DATA: 16/03/22



Lindelmar da Paz Brandão
REGISTRO NACIONAL 003.409.923-95
TÉCNICO EM AGRIMENSURA

Lindelmar da Paz Brandão

TÍTULO: PREFEITURA MUNICIPAL DE PIO IX-PI			
OBRA: DESMEMBRAMENTO			FOLHA
LOCAL: RUA PROJETADA, LOTE 1B QUADRA 'E' DO LOT. SAO MIGUEL			1/1
AUTOR: LINDELMAR DA PAZ BRANDAO	ESCALA: 5 m	AREA: 840,00 m ²	DATA: 16/03/22



Lindelmar da Paz Brandão
REGISTRO NACIONAL 003.409.923-95
TECNICO EM AGRIMENSURA

Lindelmar da Paz Brandão

7 m

TITULO:		PREFEITURA MUNICIPAL DE PIO IX-PI	
OBRA:	PARCELAMENTO DO SOLO (03 DESMEMBRAMENTOS)	FOLHA	
LOCAL:	RUA PROJETADA, LOTES 1, 1A e 1B QUADRA 'E' DO LOT. SAO MIGUEL	1/1	
AUTOR:	LINDELMAR DA PAZ BRANDAO	ESCALA:	7 m
		AREA:	4.680,00 m²
		DATA:	17/03/22